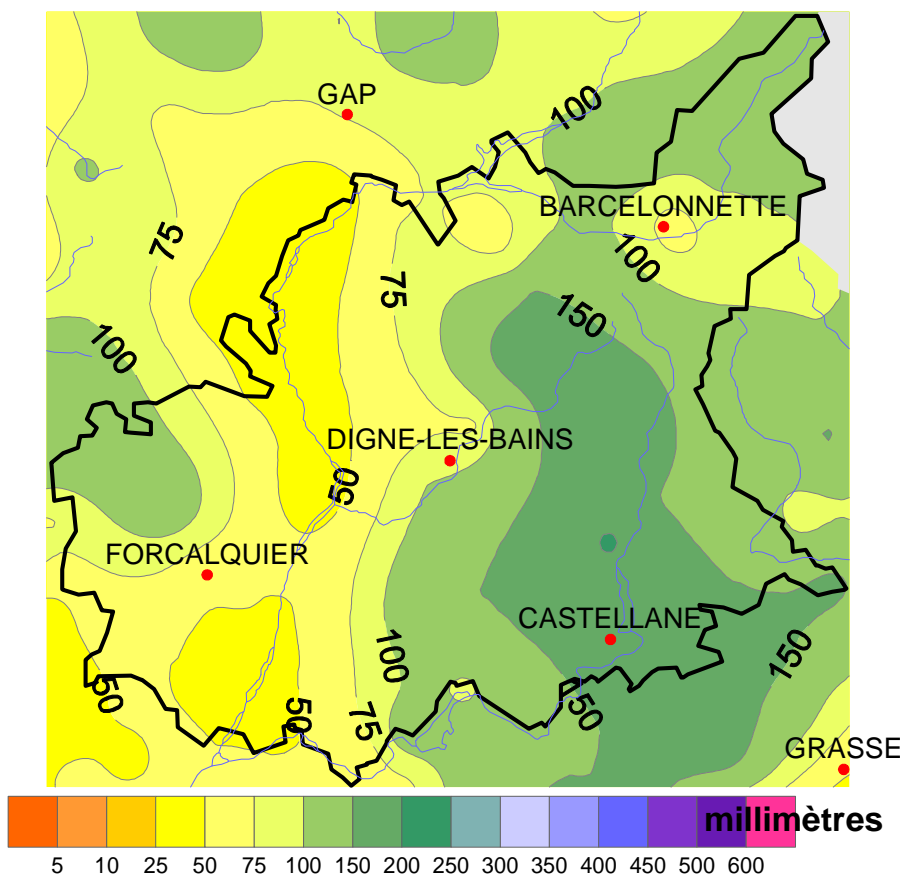


Juin 2008

Caractère dominant du mois

Pluviométrie en majorité excédentaire, ensoleillement déficitaire, mois peu venté et globalement doux .

Précipitations mensuelles



Précipitations

Les cumuls mensuels des précipitations se répartissent autour de 4 secteurs :

- une bande assez étroite s'étendant de Manosque à La Motte du Caire, suivant assez bien la Durance. Les cumuls mensuels les moins élevés s'y regroupent : minimum de 34 mm à Château-Arnoux, soit 58 % de la normale.

- la Moyenne Ubaye est le second secteur le mois arrosé : cumul mensuel de 57 mm à Barcelonnette, soit 90 % de la normale.

- une bande assez large occupant la moitié est du département, n'incluant pas la vallée de l'Ubaye. La pluviométrie y est largement excédentaire : le Haut-Verdon est le plus arrosé avec un maximum de 206 mm à La Mure. Beaujeu reçoit 2,2 fois la normale, avec un cumul mensuel de 180 mm.

- l'ouest de la montagne de Lure est le second secteur le plus arrosé : cumul mensuel de 129 mm à Lardiers.

Températures

La chaleur persistant les 12 derniers jours du mois compense largement la fraîcheur qui règne en début de mois. Ainsi, globalement, les moyennes mensuelles des moyennes sont supérieures aux normales, les écarts étant, sur la majeure partie du département, compris entre +1 et +2,2 degrés.

Insolation

Le très bon ensoleillement de la fin du mois ne comble pas le déficit des 17 premiers jours. Ainsi, l'ensoleillement mensuel est déficitaire, avec 92 % de la normale.

Faits marquants

A Castellane, La Mure et à Thorame-Haute, les cumuls mensuels des pluies de ce mois sont les plus élevés pour un mois de juin, depuis au moins 1961. Ils sont au troisième rang les plus élevés pour les postes de Lambruisse et Beaujeu.

Tout le long de la vallée de la Durance, ainsi qu'à Digne et à Dauphin, le nombre de jours très chauds (avec une température maximale supérieure à 30 degrés) s'élève à 11 jours .



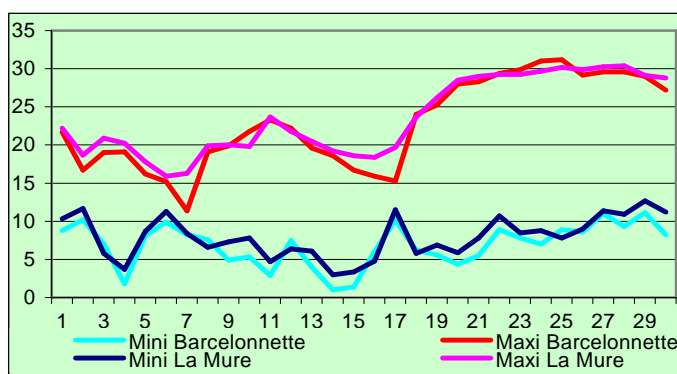
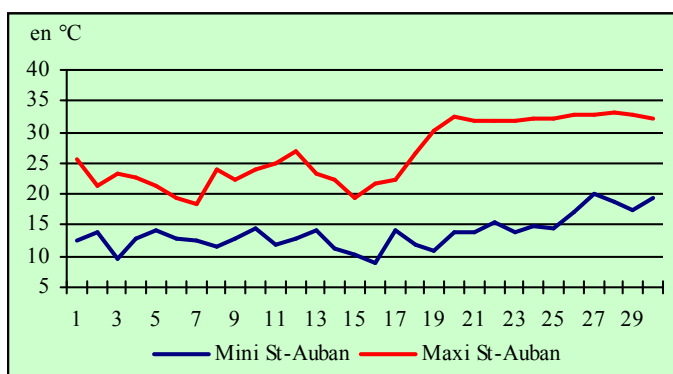
températures

La chaleur arrive enfin pour la dernière décade

Le mois se divise en deux périodes bien distinctes :

- d'abord les 18 premiers jours, avec une moyenne inférieure à la normale de 1 à 1,5 degré. Les minimales fluctuent autour des moyennes, tandis que les maximales restent en-dessous des moyennes, marquant 2 baisses sensibles, les 6 et 7, et du 14 au 17. Le maximum le plus bas est relevé, soit le 6, soit le 7. Le minimum le plus bas est relevé durant la période du 14 au 16.

- puis les 12 derniers jours, avec une moyenne supérieure à la normale de 5 degrés. Le maximum mensuel de tous les postes a lieu entre le 24 et le 30.

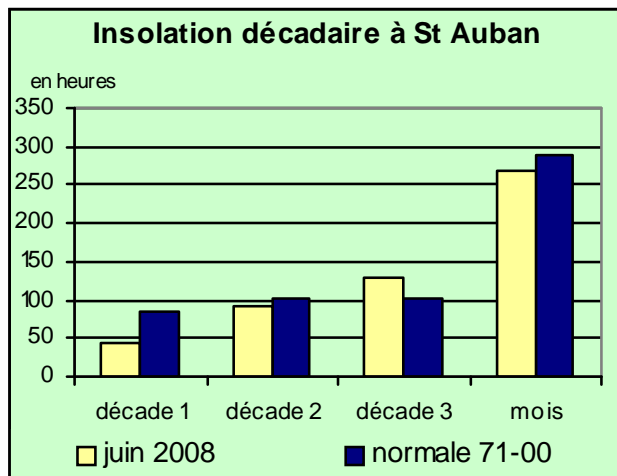


insolation

Ensoleillement déficitaire

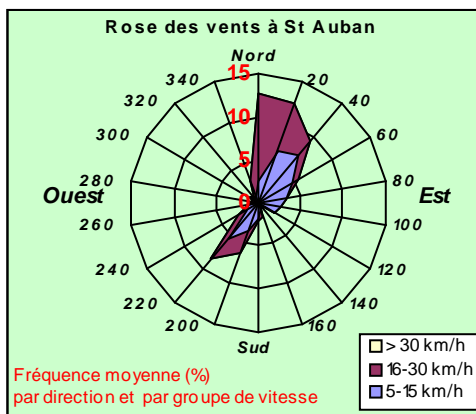
- Du 1^{er} au 17, le soleil se fait rare : 9 journées avec un ciel très nuageux à couvert, les 2 premiers jours du mois, du 6 au 9 et du 15 au 17. Seule la journée du vendredi 13 bénéficie d'un ciel très bien dégagé.

- A partir du 18, le soleil brille généreusement. Les nuages sont un peu plus nombreux les 24, 26, 29 et 30.



vent

Peu venté



- A Château-Arnoux, seulement une journée avec de fortes rafales, contre 5 pour un mois de juin normal.
- La rafale la plus élevée est mesurée sous un orage, le 29, à La Mure, avec 74 km/h.
- Le 1^{er}, rafales d'est à sud-est atteignant 69 km/h à Dauphin, 62 km/h à Digne.
- Les 12 et 13, rafales de secteur nord à nord-ouest : elles atteignent 60 km/h le 12 à Château-Arnoux et le 13 à Dauphin.

précipitations

Première décade arrosée, dans la continuité du mois de mai

- Passage d'une perturbation en seconde partie de nuit du 1^{er} au 2 et en début de journée du 2. Celle-ci est suivie d'une traîne active avec de forts orages locaux.

Ainsi, à Châteauneuf-Miravail, le cumul atteint 35 mm pour la seconde partie de nuit du 1 au 2. Par contre, les orages du 2 apportent un cumul de 48 mm à Digne, 34 mm au Col de Maure.

- Les 3 et 4, ce sont des averses et orages d'évolution diurne. Le 3, ils sont généralisés et les cumuls dépassent les 20 mm sur Lurs, Saint-Jurs, Castellane, Beaujeu, Lambruisse. Le 4, les averses sont moins nombreuses et moins intenses, essentiellement sur la moitié nord-est du département : maximum de 18 mm au Col de Maure.

- Le 5, encore des averses l'après-midi sur l'est du département, puis passage d'une perturbation peu active durant la nuit du 5 au 6.

- Du 6 au 10, persistance d'un flux d'est à sud-est, amenant des nuages d'Italie ou de la Méditerranée. Il pleut tous les jours sur une bonne partie du département. Ces pluies sont parfois accompagnées d'orages, ainsi, le 8, le cumul quotidien atteint 59 mm à Sainte-Croix.

- Le 11, la situation météorologique reste favorable aux développements d'orages, présents dès la mi-journée. Le cumul quotidien atteint 50 mm à Lardiers.

- Le 12, les averses deviennent moins nombreuses et moins intenses, se limitant à la moitié est du département.

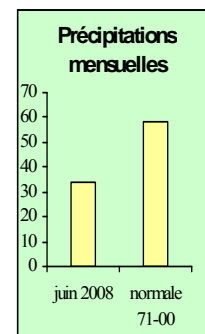
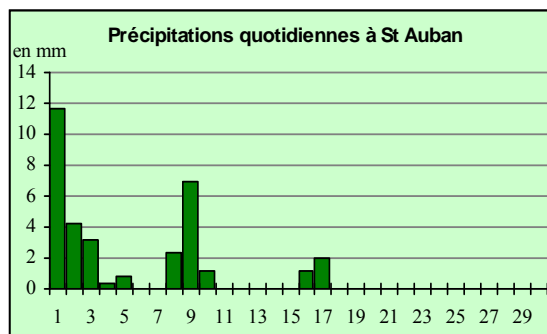
- Les 16 et 17, une perturbation pluvio-orageuse ondule dans un flux de sud-ouest. Le 17, le cumul atteint 43 mm à Castellane.

- En fin d'après-midi du 26, orages très localisés sur le secteur de La Motte / Turriers.

- Le 27, les orages sont plus nombreux, essentiellement sur la moitié est du département et sur le secteur de Sisteron. Les cumuls maximums sont de 15 mm, à Beaujeu et à La Mure.

- Le 29, les orages éclatent sur les 2/3 nord-est du département. Les cumuls atteignent 38 mm à Allos, 33 mm à La Mure.

- Le 30, encore des orages, mais plus localisés et moins actifs.



Postes les moins arrosés				
	déc 1	déc 2	déc 3	mois
CHÂTEAU-ARNOUX	30.8	3.2	0	34
MANOSQUE	34	1.6	0	35.6
SISIFRON	27.2	10.4	4.6	42.2
LAMOTTE	29.7	9.6	3.1	42.4
LABRILLANNE	41.2	5.7	0	47.9

Postes les plus arrosés				
	déc 1	déc 2	déc 3	mois
LAMBRISSIE	129.6	35.4	3.2	168.2
CASTELLANE	123.1	48.1	0.9	172.1
BEAUJEU	107.2	32.4	40.2	179.8
THORAME-HAUTE	127.5	43.7	17.7	188.9
LAMURE-ARGENS	123.2	35.3	47.3	205.8

Phénomènes divers

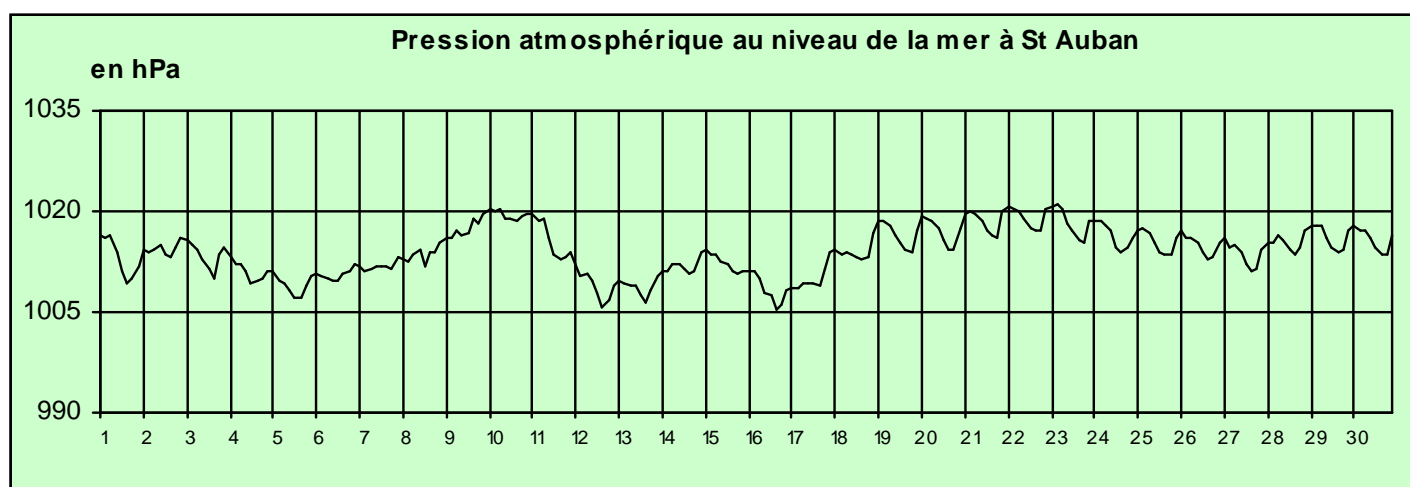
Orages et Grêle

- Ce mois est orageux : il y a 8 jours avec orages, à Château-Arnoux, contre 6 normalement. Le maximum reste 17 jours avec orages en juin 1976.

- Des chutes de grêle se produisent, mais les grêlons restent peu nombreux et peu volumineux. Il grêle le 3 à Beaujeu, le 10 à Méailles, Saint-Jurs, La Brillanne, le 11 à Châteauneuf-Miravail, Lardiers, Méailles et les 29 et 30.

La chaleur et le soleil dominant en fin de mois

Stations et postes climatologiques	PRÉCIPITATIONS (mm)			RAPPORTS NORMALES en %	Moyennes des MINIMALES		Moyennes des MAXIMALES		Moyennes des MOYENNES		VALEURS EXTRÊMES			
	Mois	Maxi en 24 h			Mois	Ecart Normale	Mois	Ecart Normale	Mois	Ecart Normale	Mini absolu	le	Maxi absolu	le
		HH	le											
ALLOS	141.2	38.2	29	160	6.9	2.3	21.0	1.9	14.0	2.2	2.8	15	28.3	27
BARCELONNETTE	57.4	12.2	29	90	6.9	0.9	22.8	1.2	14.8	1.0	1.0	14	31.2	25
BEVONS	57.8	21.3	1	89	11.1	1.0	27.0	3.0	19.1	2.1	5.6	15	33.5	28
CASTELLANE	172.1	42.6	17	253	8.7	1.2	24.6	1.3	16.7	1.3	4.0	15	32.2	27
CHATEAU-ARNOUX	34	11.6	1	58	13.8	1.8	26.5	1.6	20.1	1.7	8.9	16	33.1	28
DAUPHIN	50.6	16.8	10	99	11.2	-0.9	26.4	0.7	18.8	-0.1	7.3	15	33.8	27
DIGNE-LES-BAINS	98.4	47.8	2	151	11.1	0.8	26.2	0.9	18.7	0.9	4.8	14	33.1	26
MANOSQUE	35.6	11.2	1	81	12.2	0.4	28.0	0.9	20.1	0.6	7.7	15	34.8	30
MARCOUX	70.2	20.3	2	99	8.6	1.0	26.7	2.0	17.6	1.5	3.4	14	33.8	30
MONTCLAR	61.5	10.8	29	68	8.6	2.2	21.7	0.6	15.2	1.5	3.1	14	29.3	24
LA MURE	205.8	32.8	29	267	8.0	1.4	23.6	0.4	15.8	0.9	3.0	14	30.4	28
ROUMOULES	103.4	24	8	170	12.1	1.5	25.2	1.2	18.6	1.3	5.0	14	32.5	27
COL DE MAURE	147.3	33.7	2	153	7.5	2.9	20.5	0.3	14.0	1.6	1.7	15	27.5	27
SISTERON	42.2	11.6	1	67	11.5	1.0	26.6	1.4	19.0	1.2	7.1	14	34.5	28
THOARD	62.4	13.7	2	82	9.6	1.3	24.9	1.4	17.3	1.4	5.0	15	32.1	28
VALENSOLE	61.6	17.6	10	114	12.8	1.7	25.1	0.6	19.0	1.2	7.3	14	32.6	27



Bulletin CLIMATOLOGIQUE Mensuel

Édité par METEO-FRANCE
Centre Départemental des Alpes
de Haute-Provence
Aérodrome 04600 Saint-Auban
Directeur de publication : Geneviève NOEL
ISSN 1774-6078

téléphone : 04 92 33 10 00
télécopie : 04 92 33 10 01

dépôt légal : 22/07/2008

Prenez le temps d'un coup de fil

d'une connexion

Internet

Prévisions à 7 jours sur tous départements au

Prévisions à 7 jours sur votre département au

3615 METEO (0,34 € / mn)

<http://www.meteo.fr>

numéro court : 3250 (0,34 € / mn)

08 92 68 02 04 (0,34 € / mn)

Conformément à la loi sur la propriété intellectuelle du 1er juillet 1992, l'information ci-dessus appartient à METEO-FRANCE. Le tarif indiqué couvre les cas d'utilisation interne ou à usage final par le client. En cas d'affichage, de rediffusion ou de revente de tout ou partie du bulletin climatologique mensuel, de fourniture de services à valeur ajoutée à partir des données publiées, une autorisation écrite préalable et un devis doivent être impérativement demandés à METEO-FRANCE.